248 8

All' Onorevole

Giunta Municipale

di

Legnano

Mi faccio dovere di trasmetterle la nota delle piantaggioni di Gelsi e Viti esistenti sui fondi in mappa alli N.° 618 619 di ragione della Ven.ª Mensa Arcivescovile di Milano, cadenti nello spazio di essi fondi occupato per l'Emiciclo destinato al Monumento commemorativo della Battaglia di Legnano; e state perciò estirpate, quali vennero da me enumerate nel giorno 19 corr.te, accennandovi in pari tempo l'approssimativo medio prodotto annuo alla perpetuità.

Colla massima considerazione

Cass.ª B. Jesu 23 maggio 1865

Ing.e G.e Brivio

Mod. N. 2.

CIRCONDARIO DI Gallarate

BILANCIO 1863

CATEGORIA 6

C. 50.

Tit. 2 Cap. Art. 2

N. 29 del Registro Mandati

COMUNE DI Legnano

MANDATO DI PAGAMENTO

Somma stanziata		L.	1666	67
Pagamenti già fatti . L.				
Montare del presente »	627	72		
	627	72	627	72
Rimanenza disponibile L.			1038	95

Il Sig. Giuseppe Burzetti Esattore del Comune suddetto pagherà sui fondi risultanti dal Bilancio di questo Comune dell'anno 1863 all'individuo infranominato la somma di Italiane L. 627 Cent. 72 per le cause qui appresso, che mediante il presente debitamente quitanzato e corredato dagli annessovi documenti, ne sarà scaricato nel suo conto esattoriale.

Nome e Cognome	Indicazione delle Spese	Somma da pagarsi		Documenti in appoggio	Firma dei percipienti per servire di quitanza
Amministr. della Mensa Arcivescovile	Compenso per occupazione di fondi pel viale mittente alla Stazione della ferrovia	627	72	Convenzione in atti	Nobile Giacomo Gerardo

Dato a Legnano addì 9 Marzo 1863

IL SINDACO

Cornaciele Gallarati Sindaco

L'Assessore

[illegible]

Il Segretario

D. Mariani

£ 627.72.
2.64
7.30.
20.40.
38.88.
96.00.
18.26
36.53.
21.14
103.48.
365.00.
101.75.
50.00.
155.00.
518.00.
250.00.
107.00.
192.00.
48.00.
1556.

£ 4314.30
77.63.
1530.45.

£ 5922.38

Nota

delle piantaggioni estirpate sui fondi della V.a Mensa arcivesc.e di Milano per dar luogo all'Emiciclo destinato al Monumento commem.vo della Battaglia di Legnano

			Medio prodotto annuo alla perpet.a
Nell'appezzamento in mappa N 618.			
Moroni domestici			
da Cantilone uno	1	kilg	16.72
Cantilo uno	1	"	12.92
Patone due kilg 7.60 per cad.o	2	"	15,20
Palo tre kil 4.56 cad.o	3	"	13,68
Fuoppe di viti quattordici cad.a a kilg 11,40	14		159.60
Nell'appezzamento in mappa N 619			
Moroni domestici			
da Cantilo due cad.o kil 12.92	2		25,84
Patone uno	1		7.60
Palo uno	1		4.56

Cass.a B. Lesi 23 Maggio 1865

Ing.r G. Brivio

All' Onorevole
Giunta Municipale
di
Legnano

Facendo seguito alla visita di collaudo delle opere di costruzione dell' Emiciclo nel cui centro deve sorgere il Monumento commemorativo della Battaglia in Cod.ti Campi vinta dalla Lega Lombarda; e delle diramazioni stradali che circondano l'Emiciclo medesimo: collaudo di cui Cod.o Onor.e Municipio si compiacque incaricarmi col pregiato foglio 25 scorso Settembre N.o 642: mi faccio dovere di trasmetterle la distinta delle mancanze e difetti che ebbi a riconoscervi affinchè voglia comunicarli in copia all' appaltatore, ingiungendogli di indilatamente eliminarli, onde previa una novella ricognizione possa essere redato il verbale di collaudo, dietro il quale per opera di Cod.a Onor.e Rappresentanza Comunale

l'inclita Commissione esecutiva del Monumento, delegata dalla Società Italiana di Archeologia e Belle Arti, possa addivenire al pagamento della somma convenuta coll'Assuntore a termini del Contratto

Inevendo pure all'incarico conferitomi, unisco la descrizione corredata da me Tipo in detaglio dei condotti da formarsi all'estremo di levante dell'Emiciclo, onde procurare lo sfogo delle acque che dalle cunette interne dei due rami stradali ivi si radunano, non che il calcolo d'importo dei condotti stessi per base alle trattative di costruzione coll'assuntore nominato.

Tali condotti che consistono in una Cisterna di consumo preceduta da due brevi tratte di tombino sulla direzione delle dette cunette, e susseguita da due diramazioni di tombinatura per scarico importano, giusta la perizia sudd.a Ital. £ 512,84 detagliate come nella medesima

Queste opere a cui giusta il savio già da Lei espresso parere l'appaltatore dovrebbe tosto dar mano, affine di eseguirle se sia possibile prima delle pioggie autunnali

dovranno essere condotte senza interruzione e colla massima sollecitudine; essendosi avuto a ciò riguardo nella determinazione de prezzi della perizia ridetta.

Tanto pregiasi lo scrivente di rassegnare in attesa che l'appaltatore abbia emendato i difetti dell'Emiciclo e strade laterali, onde poter procedere alla redazione del ripetuto verbale.

Colla massima considerazione

Cassina B. Gesù 6. Ottob.re 1865.

Ing.re G.pe Brivio

All' Onorevole

Giunta Municipale

di

Legnano

Determinatosi Cod.° Municipale Consiglio di elargire il terreno occorrente all'area pel Monumento commemorativo della vittoria riportata dalla Lega Lombarda sui campi di Legnano, ed agli accessorii eziandio, giusta il progetto che dall'Arch.° Sig.r Carlo Pevevelli, quale incaricato della Società costituitasi per l'erigendo Monumento, verrebbe delineato:

Stabilitasene la località lungo il viale che dall'abitato mette alla Stazione della Ferrovia, e formando parte perciò del progetto succitato l'Emiciclo, nel di cui centro il Monumento ridetto verrà a sorgere; colla conseguente deviazione del viale medesimo in due divamazioni attorno all'Emiciclo stesso:

Affidatosi dalla sullodata Società lo spianamento del terreno, e la formazione delle due deviazioni stradali all'appaltatore

Baldassare Vignati, sotto la sorveglianza di
Ecc.mo Onor.e Municipio:

Dovendosi tosto dar mano all'opera, urgendo di disporre lo spianato sotto il livello del viale pel giorno della collocazione della prima pietra del monumento.

Si compiacque l'Onor.e Sindaco col pregiato foglio 16 maggio p.po, non che coi successivi dei giorni 17 e 18 di invitare lo scrivente al preliminare tracciamento sul terreno dello spianato dell'Emiciclo, giusta i Tipi lasciati dal Sig.r Arch.o Pervelli; affinché l'appaltatore potesse tosto procedere ai movimenti di terra; ed i proprietarii de fondi occupandi conoscessero quali piantaggioni conveniva estirpare.

Veniva pure onorato lo scrivente dell'incarico di rilevare gli elementi di compenso ai proprietarii sudd.i pel terreno da cedersi, ed ai coloni coltivatori per la perdita de frutti pendenti; al qual uopo determinavansi dappoi gli estremi del compenso stesso, e redigevansi nell'Uff.o Com.le gli inerenti protocolli; stese già col 1° maggio le convenzioni coi proprietarii scorporandi.

Passato pertanto lo scrivente alle sudd.e operazioni preliminari: compiutasi nel 29 maggio la cerimonia del collocamento della prima pietra; e dando mano l'assuntore

alla formazione delle due strade circondanti e formanti parti dell'Emiciclo in sostituzione della intercetta tratta del viale; procedette il sottoscritto, dietro l'apposito invito di Cod.° Onor.e Sindaco al definito tracciamento del perimetro elittico dell'Emiciclo, e delle curve che lo congiungono colle tratte antecedente e susseguente del viale medesimo, al rilievo e misura delle avvenute occupazioni; non che a quello dei danni ai frutti pendenti arrecati oltre l'occupazione stessa dal concorso di popolo nel sudd.° giorno della collocazione della prima pietra del monumento.

Redate quindi le perizie di compenso sulla base degli effettuati rilievi; dei protocolli, e delle convenzioni stipulate; si rassegnano distinte sotto triplice allegato.

Comprendesi nell'Allegato 1.° la valutazione del compenso ai proprietarii i cui fondi vennero intaccati nella formazione dell'Emiciclo ed annesse deviazioni stradali; quali sono l'Ill.° Sig.r Marchese D.n Marco Cornaggia, pel di lui avatorio moronato vitato in mappa ₰ 621; la Ven.a Mensa arcivescovile di Milano per l'avatorio moronato vitato in mappa al ₰ 618. e per quello semplicemente moronato al ₰ 619 ed al Sig.r Francesco Proverbio per l'avatorio vitato moronato in mappa ₰ 620.

Il complessivo ammontare dei compensi determinatisi in base ai convenuti prezzi unitarii di K.° £ 400 pel primo; di £ 120 per la seconda e £ 650 pel terzo, ascende ad K £ 1830.06 e precisamente in ——— £ 888.88

per l'Ill.° Sig.r Marchese Cornaggia

Per la Mensa Arcivescovile £ 127.08 in quanto all'effettiva occupazione di terreno per l'Emiciclo; ed altre £ 58.35 per altro terreno occupato al di là dell'Emiciclo stesso in aderenza alla soppressa cava di Ghiaja, per estrazione di materie di cui si fece uso negli alzamenti; in tutto ——— 185 43

Per il Sig.r Proverbio Francesco in ——— 755 75

Ritornano le £ 1830 06

L'allegato II° riguarda la valutazione dei compensi devoluti ai coloni che coltivano i fondi suddi per la perdita de frutti pendenti sulle porzioni scorporate; e precisamente come dal riassunto in calce del suddo allegato.

a Mazanzana Giovanni ———	£ 57.34
a Calini Giuseppe ———	20 12
a Totè N. ———	0 23
Coloni dell'Ill.° Sig.r Marchese Cornaggia	
Sommano	£ 77 69

a Carnovali Lazzaro colono della Vena Mensa Arcivescovile £ 41.73 in quanto

riporto £ 77 69

retro ... £ 77 69

al fondo occupato per la formazione dell'Emiciclo; e £ 22. 31 in quanto a quello che servì per l'estrazione di materie; in tutto 64 04

a Francesco Proverbio quale coltivatore del proprio fondo ₰ 620 £ 65. 25; e quale affittuario della V.a Mensa pel ₰ 619 £ 7. 16, in tutto ——— 72 41

Complessivamente per perdita di frutti pendenti £ 214 14

Nell'allegato III.o sono contemplati i compensi pei danni arrecati ai frutti pendenti dal concorso di popolo nel giorno della collocazione della prima pietra del ripetuto Monumento; e come dal riassunto esposto in calce a tale allegato risultano devolute

a Mazanzana Giovanni ——— £ 5 97
a Calmi Giuseppe ——— 2 64
a Toté N ——— 4 90

Coloni dell'Ill.o Sig.r Marchese Cornaggia, per rispetto ai fondi posti a sinistra del viale e dell'Emiciclo

sommano £ 13 51

al Colono della V.a Mensa Carnovali Lazzaro a destra dell'Emiciclo ——— 4 00

a Proverbio Francesco, parimenti a destra dell'Emiciclo ——— 16 50

al Sig.r Giuseppe Prandoni per fondo a

riporto £ 34 01

come retro £ 34 01

sinistra del viale prima della Ferrovia ——— £ 2.02

ed al Colono dello stesso, Carlo Toja pel fondo al di là della Ferrovia dove si collocarono le artiglierie ——— 4.52

£ 6.54 | 6 54

E finalmente ai Coloni del Rev.o Darroco Lombardi.

Luigi N detto Canassia per fondo al di qui della Ferrovia ed a destra del viale £ 9.87

Luigi Caldivoli per fondo al di là della Ferrovia dove si collocarono le artiglierie ——— 6.63

£ 16.50 | 16 50

in totale pertanto £ 57,05

Volendo quindi riassumere quanto devesi a ciascun colono sunnominato per perdita di frutti pendenti, sia per occupazione di fondo, che per danno di calpestio, si ha

A Mazanzana Gio pel 1° titolo ———	£	57 34
pel 2° ———		5 97
in tutto	£	63 31
A Calini Giuseppe 1° titolo ———	£ 20.12	22 76
pel 2° ———	2.64	
A Toté N 1° titolo ———	0.23	5 13
pel 2° ———	4.90	
riporto	£	91 20

	somma retro	£ 91 20
a Carnovali Lazzaro pel 1° titolo	£ 64,04	68 04
pel 2°	4.00	
a Proverbio Francesco pel 1° titolo	72,41	88 91
pel 2°	16.50	
al Sig.r Giuseppe Prandoni pel solo 2° titolo		2 02
al di lui colono Carlo Toja similmente		4 52
a Luigi N. detto Canaglia pel solo 2° titolo		9 87
a Luigi Caldivoli similmente		6 63
In tutto per perdita di frutti pendenti		£ 271.19

Trovansi appiedi dell'allegato 1° le partite d'estimo da sgravarsi corrispondenti alle sopradette occupazioni di fondi.

Avvertasi per ultimo, come in causa dell'occupazione della sudd.a altra partita del fondo N° 618 della V.a Mensa Arcivescovile di Milano, per l'estrazione di materie, di cui si fece uso nei riparti, siensi dovute estirpare su di essa altre piantaggioni, oltre quelle dallo scrivente esposte nella già rassegnata Nota 23 maggio 1865 quali sono

Moroni da Cantilo uno	£ 1
Troppe di viti cinque	5

Tanto ad evasione dell'onorevole incarico, unendosi la specifica delle competenze per la relativa liquidazione.

Cassina B. Gesù 18 Giugno 1865 Ing.e Giuseppe Brivio

Distinta

delle mancanze e difetti emersi all'atto della visita di collaudo praticata il 4 Ottob. corr.te all'Emiciclo pel Monumento commemorativo della Battaglia di Legnano, ed alle divamazioni stradali che lo circondano

---

Nell'asse minore dell'Emiciclo, risultante dal Tipo annesso al contratto, della lunghezza di Met. 60. comprensivamente alle strade carreggiabili e marciapiedi laterali, riscontrasi la deficienza di centimetri quaranta. Siccome però sonovi lateralmente le scarpe portate dalla bassura del terreno; computando le quali la larghezza sudd.a risulterebbe maggiore della prescritta; così salvo all'eventuale differenza nella materie trasportata, di cui sarà tenuto l'opportuno calcolo, potrebbe ritenersi trascurabile e compensata dalla scarpa la deficienza sudd.a

Le anzidette scarpe in discesa verso i fondi laterali però non veggonsi nè regolari nè uniformi; il loro piano non presentando generalmente una superficie eguabile. L'appaltatore dovrà regolarizzarle ed uniformarle mediante le necessarie operazioni di stradosso, di riempimento e di battitura.

Nel piano dell'Emiciclo mostrasi qualche leggiera depressione a destra al di là dell'asse minore, che dovrà riempiersi. D'esso piano è sparso tuttora di ciottoli eccedenti la voluta grossezza della ghiaja, e di erbe svelte o da svellersi, che

l'appaltatore dovrà completamente levare e trasportare altrove.

Il piano medesimo dell'Emiciclo non presenta trasversalmente la pendenza necessaria per lo scolo delle acque, mancando di colmatura, massime nella tratta al di là dell'asse minore verso la Stazione. Difetto che dovrà parimenti togliersi dall'appaltatore.

Circa al piano delle strade laterali, mostrasi quello della divamazione a sinistra alquanto più depresso di quello dell'altra; evidentemente in causa della maggior frequenza del carreggio. Dovrà però l'appaltatore ridonarvi la colmatura con ghiaja.

La sabbia che copre i marciapiedi deve essere spurgata dai ciottoli che eccedono la grossezza ordinaria di quella materie.

Nel cordone esterno de marciapiedi, che segna la linea di limite dell'Emiciclo vedonsi diverse irregolarità che tornano di pregiudizio al buon effetto di quella linea medesima; e specialmente:

A destra poco dopo il principio della curva detta ad Esse dove evvi un ammanco; più in là dove l'Esse congiungesi all'Elisse, in cui trovasi una protendenza angolare. Altra protendenza più in là verso l'estremo dell'asse minore. Altra verso il principio dell'altra curva ad Esse verso la Stazione, ed un ammanco sensibile verso il centro dell'Esse stessa

Così pure a sinistra il cordone di delimitazione è tortuoso al principio della curva ad Esse, verso il congiungimento della medesima coll'Elisse;

protendente ad angolo, circa a due terzi della prima metà; tortuosa verso l'estremo dell'asse minore; dove anche evvi una tratta di circa ℳ 2,50 troppo rettilinea. Evvi un ammanco poco dopo l'asse minore, ed un altro al principio dell'altra curva ad esse.

Tutte queste irregolarità devonsi dall'appaltatore eliminare.

Le cunette fiancheggianti i due rami stradali sono assai irregolari in molte tratte, per rispetto alla curvatura, od alla linea direttiva; presentando tortuosità, angolosità, ammanchi e protendenze nelle cordonate. Diversi de ciottoli di cui sono costituite sono di soverchia grossezza; altri di cattiva qualità e facilmente friabili; altri di forma non omogenea e mal collocati.

L'appaltatore dovrà pertanto regolarizzare le linee delle cordonate e cambiarvi i ciottoli difettosi.

Si toglieranno pure in esse cunette le depressioni e rialzi di piano.

Delle colonnette impiantate alcune sono troppo accostate al cordone della cunetta, altre soverchiamente lontane; per cui il loro asse non risulta nella voluta linea. Qualcuna di tali colonnette non è esattamente verticale.

L'appaltatore dovrà anche piantare i due termini stradali che trovansi in luogo alle estremità dell'asse minore, ed al piede della

scarpa.

Dovrà poi indilatamente otturare il cavo di ghiaja e sabbia praticato sulla porzione di fondo della Ven.a Mensa Arcivescovile occupato per l'estrazione di materie terrea, riducendolo ad una superficie regolare, leggiermente inclinata dalla banda opposta all'Emiciclo.

Sarà da riconoscersi l'esatta emenda di tutte le mancanze e diffetti suennunciati, prima di procedere alla redazione del verbale di collaudazione.

Cassina B. Gesù 5 Ottob.re 1865.

Ing.e G.ni Brivio

Emesso i mandati 28. 29. 30. e 31
Pl. 88

Allegato 1°

Provincia di Milano

Circondario di Gallarate — Mandamento di Busto Arsizio

Comune di Legnano

Valutazione

del Compenso devoluto ai proprietarii cui vennero occupate porzioni di terreno nella formazione dell'Emiciclo, nel centro del quale deve erigersi il Monumento commemorativo della vittoria riportata dalla Lega Lombarda nella Battaglia di Legnano

N° progr°	Indicazioni	Quantità	Prezzo	Importo
1°	Compenso devoluto all'Ill° Sig. Marchese Marco Cornaggia			
	Riflette questo compenso l'occupazione di una porzione del fondo ad avatorio moronato vitato in mappa al N° 621 della totale superficie di Pc 35,6 coll'estimo di C.ti 296. 3.7, prima della già avvenuta occupazione di una tratta per la formazione del viale mittente alla Ferrovia.			
	L'attuale occupazione concernente la parte sinistra dell'Emiciclo risulta di Mq quadr.i 1459.20 pari a Pc 2 tav 5. piedi 4 che valutansi al prezzo di Ital £ 400 alla pertica, come nella Convenzione 1° Maggio 1865 eretta nell'Uff.o Com.le			

N° progr°	Indicazioni	Quantità	Prezzo	Importo
	Quindi ——— Pe	2.5.4	£ 400 00	£ 888 88
	Esponendosi qui inseguito l'estimo da sgravarsi, e che a termine della Convenzione sudd.a spetterà dappoi al Comune.			
11°	Compenso devoluto alla ven.a Mensa Arcivescovile di Milano			
	Per occupazione onde formare l'Emiciclo sudd.o, di una porzione de fondi			
	(a) In mappa al N° 618 avatorio moronato vitato della totalità di P. 29,2 coll'estimo di E.di 265. 5,4 prima della occupazione di una tratta occorsa nella formazione del Viale conducente alla Stazione della Ferrovia.			
	La presente occupazione formante parte della tratta destra dell'Emiciclo risulta di M.e quad 631,20 pari a Tav 23 piedi 3; valutasi al prezzo convenuto di It. £ 120 p. Per e quindi Pe	0.23.3	120 00	116 25
	(b) Altro in mappa al N° 619 affittato a Francesco Proverbio, della totalità parimenti prima della occupazione pel Viale alla Ferrovia di P. 5,13 E 33. 1. 4.			
	Occupazione formante parte come sopra della tratta destra dell'Emiciclo			
			Riporto	£ 116.25

N° progr°	Indicazioni	Quantità	Prezzo	Importo
	somma retro			£ 116 25
	la quale risulta di qt. 61.95 pari a Tav. 2 pied. 2 al prezzo suddo ——— R.	0. 2. 2	120 00	10 83
	Somma il compenso per la ven. Mensa arc.			£ 127 08
	Siccome poi del ridetto fondo in mappa N. 618 ne venne altresì occupata una porzione (in aderenza alla vecchia cava di ghiaja) per estrarne materie impiegate negli alzamenti; così valutasi anche la medesima, che risulta di qt. 318 pari a Tav. 11. pie di 8; e perciò ——— R.	0. 11. 8	120 00	58 35
	Totale compenso devoluto alla ven. Mensa arciv.			£ 185 43

Esponendosi inseguito l'estimo da sgravarsi, e che deve spettare al Comune

111° Compenso al Sig.r Proverbio Francesco

Per occupazione sempre allo scopo di cui sopra di una porzione del fondo ad aratorio mavonato vitato in mappa N. 620 della totalità prima della formazione del viale alla Ferrovia di R. 4,18 coll'estimo di £ 46 – 4

L'attuale occupazione formante anch'essa parte della tratta destra dell'Emiciclo rileva qt. 766. 05 ossia R. 1. 3. 11 che al prezzo stabilito nella convenzione

N° progr	Indicazioni	Quantità	Prezzo	Importo
	1° Maggio 1865 eretta nell'Uff.° Com.le Danno	£ 1.3,11	£ 650 00	£ 755 75

Esponendosi qui inseguito l'estimo da sgravarsi

Riassunto

1°	Compenso devoluto all'Ill.mo Sig.r Marchese Marco Cornaggia	£ 888 88
II°	Simile alla Venerd.a Mensa Arcivescovile di Milano	185 43
III°	Al Sig.r Francesco Proverbio	755 75
	Totale	£ 1830 06

Distinta dell'Estimo da sgravarsi competente alle porzioni di fondo come sopra scorporate

N° progr	Proprietarii	Fondi Occupati N° di map	Pertic.°	Estimo	Superf.ie in Metri	Occupata in Pert	Estimo corrispondent
1°	Ill.mo Sig.r Marchese Marco Cornaggia	621	35.6 –	296.3,7	1459 20	2.5,4	18.4.1.31/48
II°	Venerd.a Mensa Arciv.° di Milano	618	29.2 –	265.5,4	631 20	0,23,3	8.5.1 8/48
	altra parte del	618	29.2 –	265.5,4	318 00	0,11.8	5.2.2 16/48
		619	5.13 –	33,1,4	61 95	0.2,2	0.3,2
III°	Sig.r Proverbio Francesco	620	4.18 –	46 – 4	766 05	1.3,11	11.1.5 32/48

Cass.a B. Gesù 18 Giugno 1865.

Ing.e G.a Brivio

Allegato 11°

Provincia di Milano

Circondario di Gallarate — Mandamento di Busto Arsizio

Comune di Legnano

Valutazione

del compenso devoluto ai Coloni coltivatori de Fondi occupati nella formazione dell'Emiciclo, nel centro del quale deve erigersi il Monumento commemorativo della Vittoria riportata dalla Lega Lombarda nella Battaglia di Legnano; in causa dell'intacco de Frutti pendenti

N° progress°	Indicazione degli Elementi	Quantità	Prezzo	Importo
	NB. La presente perizia viene redata in base ai Protocolli redati nell'Uff° Coml.e il 18 Maggio p.p°, e dietro il rilievo degli elementi sopra luogo praticati dallo scrivente, in concorso de rispettivi coloni			
	1° Compenso ai Coloni dell'Ill.mo Sig.r Marchese Marco Cornaggia			
	Avvertesi come oltre ai due Coloni infranominati, e sottoscritti nel protocollo relativo, sia da contemplarsi, anche l'altro detto Totè coltivatore dell'ultima piana occupata a ponente; ommesso per non essere intervenuto atteso la tenuità del danno al protocollo ridetto.			
	(A) Colono Maranzana Giovanni			
	1° Prima piana a levante seminata a panico e lupini; l'occupazione della quale			

N° progr°	Indicazione degli Elementi	Quantità	Prezzo	Importo
	risulta della superficie di gt 288,40. Ed essendo convenuto che per tali frutti debba farsi il medesimo compenso come se vi fosse seminato il Melgone; cioè nella misura di St 10 per Pert.ª; essendo i gt 288,40 equivalenti a Tav. 10. piedi 7 si avranno di Melgone Mog	0.4.2,3	£ 17 50	£ 10 24
2°	Piana susseguente a Melgone la cui occupazione risulta di gt 176 corrispondenti a Tav 6. 6 e che nella misura di St 10 per pertica danno ——— mog	0.2,3	17 50	6 01
3°	Piana susseguente a trifoglio occupata per gt 288 pari a Tav 10 piedi 7; per la quale occupazione si convennero complessive ———			8 00
4°	Piana successiva seminata a Frumento occupata per la superficie di gt 312 pari a Tav. 11 piedi 5 nella convenuta misura di St 6 per Pert.ª e quindi ——— Mogg	0.2.3.2	26 00	9 34
5°	Il secondo frutto o melgonino da contemplarsi sulla parte seminata a Frumento ossia sulli gt 312 pari a Tav 11 piedi 5. risulta convenuto nella misura pavimenti di St 6. quindi ——— mog	0.2,3,2	16 00	5 75
6°	Erbatico nelle porzioni seminate a Frumento ed a Melgone, ossia sopra complessi Tav 17 piedi 11. nella convenuta misura di £ 8 p Pert quindi			6 00
7°	Le viti estirpate sopra questa parte			
	riporto			£ 45.34

N° progr°	Indicazione degli Elementi	Quantità	Prezzo	Importo
	somma retro		£	45 34
	di terreno in affitto al Colono Mazanzana risultano di truppe N° 12 a cui nella convenuta misura di ℔ 20 di Uva corrisponde il prodotto di ℔ 240; la cui metà di ragione colonica è quindi ——— ℔	120 00	10 %	12 00
	Somma il compenso devoluto al Colono Mazanzana		£	57 34
(B)	Colono Calini Giuseppe			
1°	Quinta piana successiva alle anzidette seminata a Melgone, la cui occupazione risulta di qt 256,50 pari a Tav 9 piedi 4; a cui nella misura di Sc 10. p Pert corrispondono ——— Mog	0.3.3	17 50 £	8 20
2°	Sesta piana seminata a Frumento occupata per qt 132,00 pari a Tav 4 piedi 9 ed a cui nella misura di Sc 6 p Pert corrispondono ——— Mog	0.1.0,3	26 00	3 85
3°	Melgonino di secondo frutto dopo il Frumento, parimente nella misura di Sc 6. ——— Mog	0.1.0,3	16 00	2 37
4°	Erbatico tanto nella parte seminata a Melgone, come in quella a Frumento; quindi in complesso sopra Tav 14.1 in ragione di £ 8 per cad pert ———			4 70
5°	Le viti estirpate sulla porzione di fondo coltivata da questo Colono sono			
	riporto		£	19 12

N° progr°	Indicazione degli Elementi	Quantità	Prezzo	Importo
	somma retro		£	19 12
	Truppe N 1, la cui misura di prodotto essendo £ 20 si hanno di parte colonica	10	10 %	1 00
	Somma il compenso devoluto al Colono Calini		£	20 12
(B)	Colono Toté (ommesso nel protocollo c° 1°).			
1°	Settima piana occupata per qt 6.30 pari a piedi 2 ½ seminata a Melgone che nella misura di Sf 10 danno mog	0,0,0,1,1	17 50	0 17
2°	Erbatico sulla medesima superficie nella misura di £ 8 p Pert.ª sono			0 06
	Somma il compenso pel Colono Toté		£	0 23
11°	Compenso devoluto ai Coloni della Ven.ª Mensa arcivescovile di Milano.			
	Colono Carnovali Lazzaro.			
1°	Prima piana a levante la cui occupazione risulta di qt 85,00 pari a Tav 3 pied 2, la quale essendo seminata a Frumento, ed essendo convenuto di tal Cereale la misura di Sf 6 p Pert.ª si hanno mog	0,0,3	£ 26 00 £	2 43
2°	Piana seguente seminata a Segale per cui è convenuta la misura sudd.ª; ed essendo l'occupazione di qt 255,00 pari a Tav 9 pied 5 si			
	riporto		£	2 43

N° progr°	Indicazione degli Elementi	Quantità	Prezzo	Importo
	somma retro		£	2 43
	hanno ——— mog	0,2,1,1	17 00	4 92
3°	Terza piana seminata a melgone pel qual genere è convenuta la misura di £ 10 p Pert.ª, e la cui occupazione risulta di gh 291,20 cioè Tav 10 pied 8 quindi ——— mog	0,4,1,1	17 50	9 43
4°	Secondo frutto ossia melgonino nelle piane a frumento ed a segale, nella misura di £ 6 p Pert.ª e quindi sulle complessive Tav 12 piedi 7 si hanno	0,3,0,3	16 00	6 12
5°	Erbatico sulla superficie a frumento segale e melgone, cioè sopra Tav 23 piedi 3, nella misura di £ 5 p Pert.ª sono ———			4 83
6°	Le viti estirpate in questa porzione di fondo sono Toppe N° 14 che nella misura convenuta di £ 20 danno £ 280; la cui metà colonica è ——— £	140	10 %	14 00
	Somma il compenso dovuto al Colono Carnovali		£	41 73

Siccome però di questo fondo ne venne occupata un'altra tratta, oltre quella necessaria per l'Emiciclo, al di là della stessa ed in attiguità; così sono a compensarsi al Colono anche i frutti pendenti della medesima, di cui

1° per corrispondenza alla prima piana a

N° progr°	Indicazione degli Elementi	Quantità	Prezzo	Importo
	levante seminata a Frumento sopra qt 255 ossia Tav.e 9 piedi 4 nella misura anzidetta di St.a 6; per cui si hanno Mg	0,2,1,1	26 00	7 51
2°	In corrispondenza alla seconda piana seminata a Segale sopra qt 63 pari a Tav 2 piedi 4 pure nella misura di St.a 6 — Mog	0,0,2,1	17 00	1 32
3°	Melgonino di secondo frutto sulla complessiva superficie di Tav 11 piedi 8 pure nella misura di St.a 6. — Mog	0,3	16 00	6 00
4°	Erbatico del pari sulla superficie di Tav 11 piedi 8 a £ 5 p. Pert.a			2 48
5°	Viti estirpate sopra la ridetta porzione Troppe N 5 a £ 20 £ 100 la cui metà colonica è — £	50	10 %	5 00
	Somma in tutto il Compenso devoluto al Colono Carnovali		£	64 04
	Affittuario Proverbio Francesco			
1°	Piana a ponente seminata a Frumento, colla sudd.a misura di St.a 6 per pertica. Ed essendo l'occupazione di qt 6,30 pari a piedi 2½ si hanno Mog	0,0,0,1,1	26 00 £	0 26
2°	Piana ad erba medica occupata per qt 55,65 ossia per Tav 2 si valuta per un medio			5 25
3°	Melgonino di secondo frutto nella parte a frumento, nella misura di St.a 6			
	Riporto		£	5 51

N° progr°	Indicazione degli Elementi	Quantità	Prezzo	Importo
	somma retro		£	5 51
	sopra piedi 2 ½ ——— mog	0,0,0,11	16 00	0 15
4°	Erbatico nella piana medesa, quindi ancora sopra piedi 2 ½ valutato per un mese ———			1 50
	Somma il Compenso per l'affittuario Proverbio		£	7 16
111°	Compenso devoluto al Sig.r Proverbio Francesco quale coltivatore del proprio Fondo.			
1°	Terza piana a partir da ponente seminata a pomi di terra, occupata per qt 204 pari a Tav 7 piedi 6; nella misura di Fasci 4 per Pert.a ——— Fasci	1 24	5 00 £	6 20
2°	Successiva piana a Frumento, la quale venne occupata per qt 198.00 pari a Tav 7 piedi 4 nella misura di A 6 per pertica; sono ——— mog	0.1.3,1	26 00	5 89
3°	Seguente piana ad erba medica occupata per qt 185,60 ossia Tav 6 piedi 10, nella misura avuto riguardo ai tre tagli di £ 30 per Pert. sono ———			8 26
4°	Ultima piana a lino occupata per qt 169,40 pari a Tav 6 piedi 3 nella misura di £ 50 per Pert.a compresa la lisiosa; e quindi ———			13 02
5°	Secondo frutto o Melgonino nella parte seminata a Frumento ossia sopra Tav 7 piedi 4 a A 6 p pertica mog	0.1,2,1	16 00	3 12
	riporto		£	36 49

N.° progr.°	Indicazione degli Elementi	Quantità	Prezzo	Importo
	somma retro		£	36 49
6°	Erbatico nella medesima parte di Tar 7 piedi 4 a £ 5			1 56
7°	In questa porzione di fondo vennero estirpate le seguenti viti			
	Fuoppe N.° 6 a £ 20	120	10 %	12 00
	Gambe " 38 a £ 4	152	10 %	15 20
	Somma il Compenso Proverbio quale Coltivatore		£	65 25

Avvertesi come nel valutare i sudd.i danni per la perdita di frutti pendenti non siasi tenuto conto della paglia, giacchè i Cereali, non per anco maturi vennero tagliati dai Coloni medesi; e poterono servire di foraggio per le Bestie Bovine

Riassunto

1°	Compenso per perdita di frutti pendenti dovuto ai Coloni dell'Ill.° Sig.r Marchese Cornaggia		
(A)	al Colono Mazanzana Giò	£	57 34
(B)	al Colono Calini Giuse		20 12
(C)	al Colono Tolè		0 23
	in complesso	£	77 69

si riportano.

Emerso il Mandato

Emerso il Mandato

	Somma retro	£	77 69
II°	Compenso simile devoluto ai Coloni della Ven.ª Mensa arcivescovile di Milano		
	Colono Carnovali Lazzaro	£ 41 73	
	Ed allo stesso per occupazione di terreno oltre quella occorrente per l'Emiciclo	22 31	
	in complesso	£ 64 04	64 04
III°	Compenso come sopra a Proverbio Francesco quale coltivatore del proprio fondo	£ 65 25	
	e quale affittuario della Ven.ª Mensa	7 16	
		£ 72 41	72 41
	Totale dei compensi per frutti pendenti	£	214 14

Emerso il Mandato

Cass.ª B. Gesù 18 Giugno 1865.

Ing.ª Giuseppe Brivio

Allegato III°

Provincia di Milano

Circondario di Gallarate — Mandamento di Busto Arsiz.

Comune di Legnano

Valutazione

del compenso devoluto ai Coloni coltivatori dei fondi stati danneggiati dal concorso di Popolo nel giorno 29 Maggio 1865, lorquando collocavasi la Prima Pietra del Monumento commemorativo della Vittoria riportata dalla Lega Lombarda sui Campi di Legnano

N.° progr.°	Indicazione degli Elementi	Quantità	Prezzo	Importo
	La presente perizia venne redata in base ai rilievi praticati nel sopraluogo del giorno 14 Giugno, dalle servente in concorso de Coloni stessi			
1	Compenso ai Coloni dell'Ill.° Sig.r Marchese Marco Cornaggia			
(A)	Al Colono Mazanzana Gio			
	1° Per calpestio di generi incominciando dal principio del fondo, in vicinanza della Noce, e lungo la tratta del viale fino all'Emiciclo; saltuariamente. Valutati sopra luogo in complesso pei diversi generi all'equivalenza della perdita di Frumento — mog	0.1	£ 26 00	£ 3 25
	2° Piana seminata a Frumento, danneggiata per la superficie di qt. 51. pari a Tav. 1 Piedi 11; nella misura di St. 6 p. Pert. — Mog	0.0.1,3,2	26 00	1 52
	Si aggiungono per perdita di paglia			1 20
	Sommano pel Colono Mazanzana			£ 5 97

N.do progr.o	Indicazione degli Elementi	Quantità	Prezzo	Importo
(B)	Colono Calini Giuseppe			
1°	Piana a Frumento danneggiata sulla superficie di qt. 101,50 pari a Tav. 3 piedi 9, sulla misura come sopra di St. 6 per Pert. — mog	0.0.33	26 00 £	2 04
	Si si aggiunge per paglia perduta			0 60
	Sommano pel Colono Calini		£	2 64
(C)	Colono Toté			
1°	Piana di melgone danneggiata sulla superficie di qt. 45,65 pari a Tav.e 1. piedi 18. nella misura di St. 10 per P.a mog	0.1.1.1	17 50	2 88
2a	Piana di Frumento danneggiata per qt. 53.76 pari a Tav. 2 nella misura come sopra di St. 6. — mog	0.0,2	26 00	1 62
	Si aggiunge per la perdita di paglia			0 40
	Sommano pel Colono Toté		£	4 90

11° Compenso ai Coloni della Ven.a Mensa arcivescovile di Milano.

Colono Carnovali Lazzaro

Da calpestio di generi nella parte del fondo che fronteggia l'Emiciclo, che verificasi saltuario in una piana a Frumento, altra a Segale ed altra a Melgone; il qual danno sopraluogo concertato si

N° progr°	Indicazione degli Elementi	Quantità	Prezzo	Importo
	ritenne d'accordo col colono medesimo equivalente a Frumento — Mog	0,1	£ 26 00	3 25
	Vi si aggiungono per paglia perduta			0 75
	Sommano pel Colono Carnovali		£	4 00
III°	Compenso a Proverbio Francesco quale coltivatore del proprio terreno.			
1°	Per calpestio saltuario del seminato a Frumento; complessivamente Frumento Mog	0.1	26 00	3 25
2°	Calpestio di una piana seminata a lino; valutato sopra luogo in			5 00
3°	Simile di una piana di Erba medica, colla perdita di Tasci	1 1/2	5 00	7 50
	Vi si aggiungono per perdita di paglia			0 75
	Sommano per Franc° Proverbio		£	16 50
IV°	Compenso al Sig.r Giuseppe Randoni ed al di lui Colono Carlo Toja			
1°	Danno per calpestio avvenuto saltuariamente nel fondo a sinistra del Viale fra l'Emiciclo e la Ferrovia; il qual fondo è tenuto in casa. Valutato sopra luogo, e tradotto complessivamente in Frumento — Mog	0.0,2	26 00	£ 1 62
	Si aggiungono per perdita di paglia			0 40
	Sommano		£	2 02

N° progr°	Indicazione degli Elementi	Quantità	Prezzo	Importo
2°	Danno come sopra avvecato saltuariamente al fondo posto al di là della Ferrovia dove furono collocate le artiglierie, condotto dal Colono Carlo Toja.			
	(a) Per canape		£	2 30
	(b) Frumento — mog	0.0.2	26	1 62
	Vi si aggiungono per paglia perduta			0 40
	Sommano quindi pel Colono Toja		£	4 52
V°	Compenso ai Coloni del Rev° Parroco Lombardi			
(A)	Colono Luigi N° detto Carrascia Fondo fra l'Emiciclo e la Ferrovia			
1°	Piana seminata a Frumento; il danno avvecato nel quale pel calpestio sopra gt. 144.30, pari a Tav 5 pied 3 risulta di — mog	0.1,2	26 00	4 87
2°	Piana seminata a Melgone, Lupini e Panighetto; il danno saltuario nel le quali venne valutato sopra luogo in			1 00
3°	Piana seminata a Segale; il cui danno sulla superficie di gt. 49.60 pari a Tav 1 pied 10. risulta di mogg	0.1	17 00	2 13
	Vi si aggiungono per paglia			1 87
	Sommano		£	9 87

N° progr°	Indicazione degli Elementi	Quantità	Prezzo	Importo
(B)	Colono Caltivoli Luigi Fondo al di là della Ferrovia dove furono collocate le artiglierie			
1°	Piana seminata a Melgone ed a Lupini, danneggiata sulla superficie di gr. 60, pari a Tav. 2. piedi 2, il cui danno venne complessivamente valutato in Melgone — mog	0,1	17 50	2 13
2°	Piana a Frumento danneggiata per la superficie di gr. 82. 51 pari a Tav. 2. piedi 3, il cui danno venne calcolato in Frum° — mog	0,1	26 00	3 25
	Si aggiungono per paglia			1 25
	Sommano		£	6 63

Riassunto

1°	Compenso per perdita di frutti pendenti devoluto ai Coloni dell'Ill.mo Sig.r Marchese Comaggia		
(A)	al Colono Masansana Giò	£	5 97
(B)	al Colono Calini Giuseppe		2 64
(C)	al Colono Totè		4 90
	in complesso	£	13 51

si riportano

	somma retro	£	13 51
II°	al Colono Carnovali Lazzaro della ven.e Mensa arcivesc.o di Milano		4 00
III°	a Proverbio Francesco come coltivatore del proprio fondo		16 50
IV°	al Sig.r Giuseppe Prandoni per fondo condotto in casa e per altro del Colono Carlo Tajà		
	Pel fondo in casa	£ 2 02	
	Pel Colono Carlo Tajà	4 52	
	× in complesso	£ 6 54	6 54
V°	Compenso ai Coloni del Rev.o Parroco Lombardi		
(A)	Colono Luigi A.to Vetto Canascia	£ 9 87	
(B)	Colono Luigi Caldivoli	6 63	
	in complesso	£ 16 50	16 50
	Totale	£	57 05

Cass. B. Gesù 18 Giugno 1865

Ing.e G.ne Brivio

Descrizione e Tipo

dei Condotti d'acqua da formarsi all'estremo di levante delle annette dell'Emiciclo

Provincia di Milano

Circondario di Gallarate — Mandam.° di Busto Arsizio

Comune di Legnano

Descrizione

dei Condotti da costruirsi pel deflusso delle acque che si raccolgono all'incontro nell'estremo di levante delle cunette che delimitano l'Emiciclo pel Monumento commemorativo della Battaglia di Legnano

Al punto di unione verso l'abitato di Legnano delle due cunette interne dei rami stradali che circondano l'Emiciclo; quelle cioè che delimitano l'Emiciclo medesimo si formerà una Cisterna di consumo della forma di un tronco di cono a basi circolari parallele; avente cioè il fondo determinato da un cerchio del diametro di Met. 2.00; e la somità da un altro cerchio del diametro di M. 1,00 colla profondità di Met. 3,50; la quale profondità però verrà limitata dappoi a Met. 2.50 mediante l'otturamento di una parte del cono per l'altezza di un metro, con grossi ciottoli.

Il contorno di questa cisterna sarà formato fino all'altezza di Met. 2,50 con ciottoloni a secco dello spessore di Met. 0,45; dovendo i ciottoloni essere il più possibilmente regolari ed omogenei di figura; lunghi circa Met. 0,20 a Met. 0,22 di sezione M. 0,15 a M. 0,18 che verranno disposti

in corsi orizontali ben costruite

Al dissopra della sudd.a altezza il contorno verrà compiuto con muratura cementata in mattoni forti dello spessore di tre teste, pure a corsi od anelli ben orizontali.

La bocca di questa cisterna del diametro come è detto dissopra di Met. 1,00 verrà coperta con un lastrone di granito bianco quadrato, di lato M. 1,20 affinché possi per cadauna parte sul muro del contorno per Met. 0,10; dello spessore di Met. 0,20; il quale sarà nella sua faccia superiore lavorato con diligenza alla doppia punta; e presenterà la figura precisa della riunione delle cunette, intazzata colla saetta di Met. 0,12; (come vedesi nel Tipo planimetria e sezione) e con ribasso pure di M. 0,12 al di là dei lembi della cunetta, affinché quivi possa coprirsi colla materie terreo-ghiajosa. Offrirà quindi in vista nella faccia superiore la figura di un triangolo di base Met. 1,00 altezza Met. 1,00 ed avrà tre fori a biscottino di ineguale lunghezza, come in Tipo, larghi Met. 0,05; il più piccolo dè quali coinciderà col centro della Cisterna.

Sulla direzione delle due cunette, e sotto le medesime si formeranno due tratte di tombino immittenti nella cisterna sudd.a; aventi le spalle in muratura di mattoni forti dello spessore di due teste, cementate; con fondo di lastre di beola dello spessore di Met. 0,03 circa, le quali dovranno

passare sotto le spalle per Met. 0,05; ben spianate e refilate ai lembi di unione.

La copertura poi di tali tombini sarà formata da due Bocchettoni di granito bianco per cadauno, i quali ne determineranno la lunghezza; dello spessore di Met. 0,20 larghezza M. 0,60 lunghezza Met. 0,80, ben lavorati nella faccia superiore, colla intazzatura di Met. 0,12; e cadauno con tre fori a biscottino lunghi Met. 0,30 larghi M. 0,05. La figura di tali bocchettoni sarà quale appare dal Tipo.

Le testate dei due tombini saranno anch'esse di muratura in mattoni dello spessore però di una testa.

La luce di essi tombini sarà di Met. 0,45 larghezza e Met. 0,30 altezza.

Al di là della cisterna si diramaranno due tombini di scarico che immetteranno le acque sovrabondanti nelle due cunette della tratta del Viale per la Stazione della Ferrovia antecedente all'Emiciclo.

Tali tombini saranno lunghi Met. 15. colla luce come sopra di Met. 0,45 larghezza e M. 0,30 altezza che allo sbocco si ridurrà a Met. 0,20.

Le spalle saranno in muratura di mattoni forti con cemento dello spessore di due teste; il fondo in selciato, e la copertura di lastre di beola con superiore strato di terra; lunghe non meno di Met. 0,60 dello spessore di M. 0,05 e larghezza Met. 0,65.

Il loro fondo dovrà presentare la maggiore possibile pendenza, avuto riguardo alla posizione ed alla lunghezza.

All'estremità de medesimi sulla cunetta corrisponderà un bocchettone di granito bianco in tre fori, in tutto come i suddescritti.

L'intazzatura di questi bocchettoni sarà di M 0,12 il loro lembo verso la cunetta sarà avvuato, come vedesi in Tipo, colla saetta di Met 0,03 dovendo sottostarvi una soglietta di beola piantata nel piano della cunetta medesima, grossa M 0,05 di lato M 0,60 per M 0,40 intazzata per M 0,07 in modo che verrà a formarsi una bocca o sfiovatore della forma presentata dal dettaglio colla larghezza massima di M 0,10 –

L'escavazione della cisterna verrà fatta a scarpa, in modo che non succedano frane durante i lavori, così pure quella dei tombini.

Tutti i materiali dovranno essere riconosciuti prima della posizione in opera, dalla Giunta Municipale o da un suo delegato.

Le murature in mattoni saranno cementate con buona malta crivellata, e le loro faccie spezzate e non ribocate.

Le murature stesse dovranno riconoscersi prima della copritura.

I vivi saranno senza difetti, della precisa forma e dimensioni indicate nel Tipo e diligentemente lavorati.

I lavori dovranno essere condotti colla massima sollecitudine, ed ultimati nel minor tempo possibile.

Lo scavo della cisterna verrà contornato da una barricata in legno a difesa del pubblico transito; e vi si aggiungerà un lume durante la notte.

I tombini verranno escavati e costrutti a tratte da potersi compiere in un giorno, ed in modo da impedire il meno che sia possibile il pubblico transito. Occorrendovi si metteranno pure ripari convenienti in tempo di notte.

Si toglierà e si rimetterà in opera la colonnetta all'estremità dell'Emiciclo; ed anche le successive, ove occorresse.

L'opera verrà sottoposta al collaudo, ed all'annua manutenzione.

Cassina B. Gesù 6. Ottob.re 1865

Ing.r G.ne Brivio

Provincia di Milano

Circondario di Gallarate — Mandam.to di Busto Arsiz.o

Comune di Legnano

Calcolo d'importo

della costruzione dei condotti destinati al deflusso delle acque che si raccolgono all'incontro di levante delle cunette che delimitano l'Emiciclo pel Monumento commemorativo della Battaglia di Legnano

N.o progr.o	Indicaz.e delle Opere	Quantità	Prezzo	Importo
	Cisterna			
1°	Scavo per dar luogo alla Cisterna ed al suo contorno. Superficie al fondo col contorno, circolo del diametro di M 2.88. alla sommità circolo del diametro di M 1,68. Profondità M 3.50 - Rilevano C Met 15,26 ed avuto riguardo alle scarpe — C M	20 31 £	0 40 £	8 12
	Nel prezzo è compreso il trasporto delle materie			
2°	Riempimento con grossi ciottoli per l'altezza di M 1.00 — C M	4 98	0 45	2 24
3°	Muratura a secco di ciottoloni per una parte del contorno, sul medio giro di Met 5,34 altezza M 2,50 spessore M 0,45 cioè per — C Met	6 00	5 50	33 00
4°	Muratura di mattoni forti in cemento pel rimanente del contorno			
	Da riportarsi		£	43 36

N° progr°	Indicaz° delle opere	Quantità	Prezzo	Importo
	somma retro			£ 43 36
	sul medio giro di M 4.71 altezza M 1. spessore M 0,36 — C M	1 70	16 50	28 05
5°	Lastrone di granito bianco per il coprimento, delle dimensioni, figura e modo di lavoratura come nella descrizione e tipo. Si valuta in opera			58 00
	Tombinetti immitenti nella Cisterna			
1°	Scavo per cadauno M 1,00 × 0,90 × 0,60 C M	1 08	0 40	0 43
	Nel prezzo è compreso il trasporto delle materie come sopra.			
2°	Muratura per le spalle. Cadauno riunita lunghezza M 3,20 altezza M 0,30 spessore M 0,23; C Met 0,22 e per tutti due C M	0 44	16 50	7 26
3°	Lastre di biola dello spessore di M 0,03 pel fondo, colla larghezza di M 0,55 e complessiva lunghezza M 3,20 — Gr	1 76	7 00	12 32
4°	Bocchettoni di granito bianco per la copertura della forma e dimensioni come in descrizione grossi M 0,20 in opera — £	4	20 00	80 00
	Tombini di scarico della Cisterna			
1°	Scavo per cadauno de medesimi, lunghezza M 15,00 larghezza M 0,60 profondità media M 0,60 quindi C M 5,40 e per ambedue — C M	10 80	0 40	4 32
	Nel prezzo è compreso il trasporto delle materie c° s°			
	Da riportarsi			£ 23 374

N° progr°	Indicaz. delle Opere	Quantità	Prezzo	Importo
	Somma retro			£ 233 74
2°	Muratura in mattoni forti per le spalle. Cadauno riunitamente Met. 30 lunghezza per M. 0,23 spessore e M. 0,30 altezza C.M. 2,07 e per ambedue ——— C.M.	4 14	16 50	68 31
3°	Selciato pel fondo. Cadauno M. 15 per M. 0,45 qt. 6.75 e per ambedue qt.	13 50	0 42	5 67
4°	Copertura con lastre di bevola dello spessore di M. 0,05 Met. 14,20 lunghezza e M. 0,65 larghezza Per cadauno qt. 9.23 ha tutto due	18 46	7 00	129 22
5°	Bocchettoni di granito bianco come sopra in opera ———	2	20 00	40 00
6°	Sogliette di bevola come nella descrizione e tipo. In opera ———	2	2 20	4 40
	Per toglimento e reimpianto del paracarro all'estremità dell'Emiciclo ———			1 50
	Per barricate di diffesa durante le opere; illuminazione notturna, ed accessorii ———			30 00
	Importo complessivo delle opere			£ 512 84

E distintamente come segue

Per la Cisterna di Consumo	£	129 41
Per due tombinetti di immissione		100 01
o quindi per cadauno £ 50.		
Per due tombini di deflusso		251 92
cioè sopra Metr. 30 al metro £ 8.39		
Per opere accessorie		31 50
Ritornano le A.e	£	512 84

Cessina B. Gesù 6 Ottob.e 1865.

Ing.e G.re Brivio

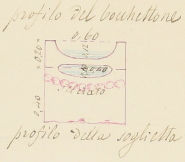

Figura 4ª
Sfioratore allo sbocco dei tombini di Scarico

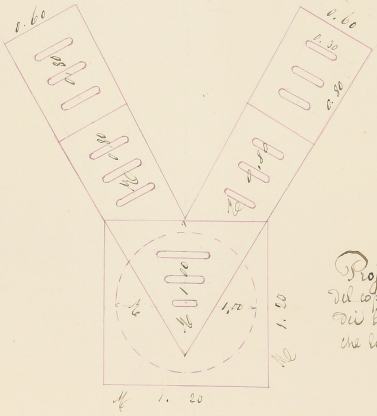

Figura 3ª
Projezione in pianta del coperchio della Cisterna e dei bocchettoni sui tombini che la precedono

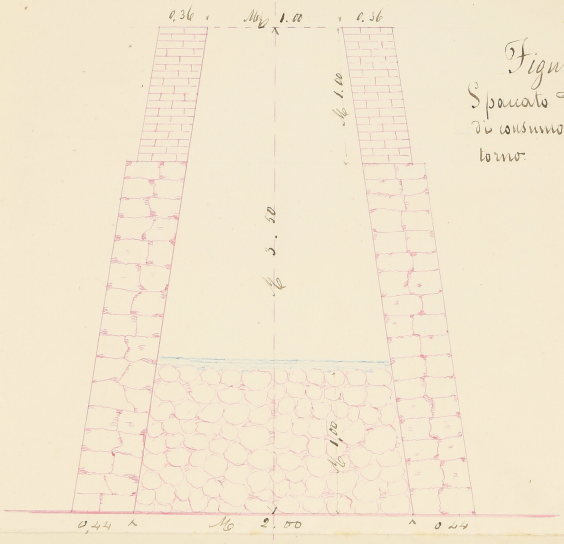

Figura 2ª
Spaccato della Cisterna di consumo e suo contorno



Figura 1ª
Projezione in pianta della Cisterna di Consumo



Scala Metrica nel rapp.º di $\frac{1}{25}$

Cast.º B. Gesù 6. Ottob. 1865

Ing.º G.ta Brizio

Atto di Laudo o Verbale di collaudazione

delle opere di costruzione dell'Emiciclo nel cui centro va a sorgere il Monumento commemorativo della Battaglia di Lignano

Provincia di Milano

Circondario di Gallavate — Mandam.° di Busto Arsizio

Comune di Legnano

Opere di Nuova Costruzione

Certificato di Collaudo

Opere di costruzione dell' Emiciclo nel cui centro verrà ad eriggersi il Monumento commemorativo della Vittoria riportata sui campi di Legnano dalla Lega Lombarda contro Federico II° di Svevia; nonchè delle due Diramazioni stradali che lo circondano.

Le opere vennero affidate all' appaltatore Vignati Baldassare.

Per la somma di It. £ 500.

Ritenute le risultanze del Processo verbale della seconda visita, di collaudazione effettuata il giorno 30. Ottob. p.° p.° in concorso dell' appaltatore e coll' intervento della Giunta Municipale, il sottoscritto dichiara avere l'appalt.° stesso adempiuto alle condizioni del proprio contratto; ed opina perciò che nulla osti al pagamento della surriferita somma di It. £ 500.

Dato a Cassina B. Gesù il 3 Novemb.e 1865

L'Ing.re Collaud.

Provincia di Milano

Circondario di Gallarate — Mandamento di Busto Ars°

Comune di Legnano

Processo Verbale della seconda visita di collaudazione delle opere di costruzione dell'Emiciclo nel cui centro verrà ad eriggersi il Monumento commemorativo della Vittoria riportata sui Campi di Legnano dalla Lega Lombarda, contro Federico Barbarossa; non che delle due diramazioni stradali che lo circondano; le quali opere vennero affidate all'appaltat° Baldassare Vignati dalla pulita Commissione esecutiva del Monumento a ciò delegata dalla Società Italiana di Archeologia e Belle Arti, come risulta dalla scrittura di contratto stesa nell'ufficio Municipale di Legnano il 17 maggio 1865.

La somma per cui vennero deliberate le opere suddette è di £ 500.

Il Collaudatore è l'Ingr° sottoscritto statovi delegato dalla Onor° Giunta Municipale col prego foglio 25 settemb° p.° p.° N 642.

Venne la prima visita praticata il 4 Ottob° p.° p.° in concorso dell'appaltat° e della Rappresentanza Comunale e denegato il collaudo in causa dei varii difetti riscontrati nella esecuzione delle opere, difetti di quali venne trasmessa l'apposita distinta al Municipio in data 5 d° Ottob° affinchè fosse comunicata all'ap-

-paltatore

per di lui norma nell'emenda

La seconda ispezione ebbe luogo il giorno 30. ridetto Ottob.re del pari coll'intervento dell'appaltatore e della Rappres.za Comunale sullodata. Entrambe le ispezioni Sudd.e si eseguivono colla scorta della surriferita scrittura di contratto e del tipo planimetrico dell'Emiciclo delineato dall'Egr.o Arch.o Sig.r Carlo Deverelli incaricato del progetto del Monumento.

Prescrizioni del Contratto e difetti emersi nella 1.a visita	Risultamenti della seconda ispezione
L'Emiciclo sarà di figura curvilinea-mista tracciata con elissi ed archi di circolo, coll'asse maggiore della lunghezza di Met. 100.00 coincidente coll'asse del viale mittente dall'abitato di Legnano alla Stazione della Ferrovia; e l'asse minore della lunghezza di Met. 60. All'atto della 1.a visita si trovò l'asse maggiore corrispondere alla prescrizione tanto per rispetto alla lunghezza che riguardo alla posizione	

nell'asse minore comprensiva-
mente, ben inteso, alle strade
carreggiabili e marciapiedi ri-
contravasi la deficienza di
centimetri quaranta; siccome
però sono vilateralmente le
scarpe portate dalla bassura
del terreno circostante; com-
putando le quali la larghez-
za sudd.a risulterebbe maggiore
della prescritta; così ritiensi
poter essere trascurabile la defi-
cienza sudd.a; tanto più che
allorquando saranno praticati
anche i giardini di ador-
namento laterali all'Emici-
clo e compresi nel progetto del
l'Egr.o Arch.o Devorelli le dette
scarpe venendo eliminate la
larghezza prescritta potrà essere
completata.

Il Perimetro dell'Emiciclo
costituito, come è detto più so-
pra da tratte di Elisse ed
archi di circolo presentavasi in
generale conforme al traccia-
to del Tipo; se non che al-
l'atto pratico del delineamen-
to sul terreno, per il migliore
effetto ~~tra~~ nel congiungimento

della parte centrale dell'Emici
clo, colle tratte del viale (qua
le riputavasi opportuno di
ottenere anche dalla Giunta
Municipale) vennero alquan
to modificate le curve cir-
colari ad esse operanti il
congiungimento stesso; il che
essendo un fatto indipendente
dall'appaltatore non saprebbe
influire sull'operato dal
medesimo.

Però nella linea di perimetro
all'atto della prima visita
riscontravansi varii difetti
di esecuzione ed irregolarità
in confronto del tracciato; di-
fetti che tornavano pregiudi-
cevoli al buon effetto di quel
le linee; e specialmente

A destra poco dopo il princi-
pio della curva di congiun
gimento ad esse dove eravi
un ammanco; più in là dove
l'Esse congiungeva all'Elisse
dove trovavasi una protenden
za angolare. Altra proten-
denza eravi più in là verso
l'estremo dell'asse minore. Al
tra verso il principio dell'altra

curva ad Esse dalla Banda del
la Stazione Ferroviaria; ed un am
manco sensibile verso il centro del
l'Esse medesima.

Così pure a sinistra il cordone
di delimitazione è tortuoso al
principio della curva ad Esse; ver
so il congiungimento della me-
desima coll'Elesse; protendente
ad angolo circa a due terzi del
la prima metà; tortuoso verso
l'estremo dell'asse minore; do
ve evasi anche una tratta di
circa Met. 2,50 pressocchè rettili-
nea. Evasi un ammanco po
co dopo l'asse minore, ed un al
tro al principio dell'altra curva
ad Esse

Tutte queste irregolarità
vennero dall'appaltatore
sufficientemente corrette ed
eliminate

All'intorno dell'effettivo Emi-
ciclo o piazzale nel cui centro
deve sorgere il Monumento, e
dove ne venne collocata la pri-
ma pietra venivano prescritte
da eseguirsi a tutta regola dar
te le due diramazioni stradali
formanti seguito e continua
zione alle due tratte del Viale

per la stazione della Ferrovia colla larghezza del viale stesso fiancheggiate da cunette in selciato, aventi pure le medesime dimensioni di quelle del viale; e con esternamente i marciapiedi anch'essi in perfetta corrispondenza di quelli del viale ripetuto.

Le sudd.e due diramazioni stradali con cunette e marciapiedi vennero formate in corrispondenza al tracciato nel Tipo. All'atto pro della prima visita rimarcavasi:

Che circa al piano di esse strade, quello della diramazione sinistra, mostravasi alquanto più depresso che quello dell'altra; evidentemente però in causa della maggior frequenza del carreggio. Prescrivevasi all'appaltatore di ridonarvi la colmatura con ghiaja

Venne il piano della detta diramazione opportunamente rialzato.

Le cunette fiancheggianti i due rami stradali mostravan-

-si

assai irregolari in molte tratte per rispetto alle curvature ed alla linea direttiva; presentando tortuosità, angolosità, ammanchi e protendenze nelle cordonate.

Diversi de' ciottoli di cui sono costituite sono di soverchia grossezza, altri di cattiva qualità e facilmente friabili; altri di forma non omogenea, e mal collocati.

Prescrivevasi all'appaltat di regolarizzare le linee delle cordonate e di cambiare i ciottoli difettosi, come pure di togliere in esse cunette le depressioni ed i rialzi di piano.

Per rispetto alle linee direttive vennero le cunette sufficientemente regolarizzate.

Le depressioni e rialzi di piano vennero eliminati.

In quanto ai ciottoli però di eccedente grossezza o di cattiva qualità non tutti vennero cambiati; l'appaltatore però ha promesso di effettuarne in seguito il cambio e la sostituzione, avendo in obbligo la manutenzione delle due divamazioni stradali; e di eseguir ciò

specialmente nell'emenda dei guasti dopo la vernata.

Le suaccennate scarpe discendenti verso i fondi laterali all'Emiciclo non trovavansi all'atto della prima visita nè uniformi nè regolari; il loro piano non presentando generalmente una superficie equabile.

Ingiungevasi all'appaltatore di regolarizzarle ed uniformarle mediante le necessarie operazioni di tradosso, di riempimento e di battitura.

Le dette scarpe vennero sufficientemente regolarizzate

Prescrivevasi all'appaltatore di spurgare dai ciottoli eccedenti la grossezza ordinaria di quella materie la sabbia di coprimento dei marciapiedi

venne spurgata

Nella scrittura di contratto è prescritto che il piano della parte centrale dell'Emiciclo, dove deve sorgere il monumento fosse perfettamente allivellato in corrispondenza alle altre parti della strada.

All'atto della prima visita mostravasi nel piano dell'Emiciclo qualche leggiera depressione a destra al di là dell'asse minore, che si ingiungeva di riempire

Venne la depressione riempiuta.

Dopo piano era sparso tuttavia di ciottoli eccedenti la voluta grossezza della ghiaja, e di erbe svelte o da svellersi, che l'appaltatore doveva completamente levare e trasportare altrove

Vennero vascolti e ciottoli grossi e le erbe, ed il tutto trasportato altrove

Il piano medesimo dell'Emiciclo non presentava trasversalmente la pendenza necessaria per lo scolo delle acque; mancando di colmatura massime nella tratta al di là dell'asse minore, verso la stazione

Venne il detto piano riordinato e colmato sufficientemente.

Nel tipo dell'Egr. arch.° Pervelli veggonsi segnate le colonnette o paracarri dalle due bande dei rami stradali, in piena corrispondenza

a quelle delle tratte del viale.

Per ordine della Giunta Municipale Genova non vennero impiantate che quarantadue di tali colonnette; quelle cioè tolte alla tratta di viale soppressa; riservandosi di far allestire in seguito le rimanenti.

Dette colonnette vennero piantate parte dall'una banda e parte dall'altra delle due divamazioni stradali, al principio ed al termine.

All'atto della prima visita però videvansi alcune troppo accostate al cordone della cunetta, altre soverchiamente lontane; per cui il loro asse non risulta nella voluta linea; qualcuna di esse non era esattamente verticale.

La posizione di tali colonnette venne regolarizzata.

Siccome poi l'impianto delle ripetute colonnette non apparirebbe accennato nella scrittura di contratto per la costruzione dell'Emiciclo; e

si asserirebbe non essendi compresa così sarebbe ad unirsi l'opportuna valutazione di tale opera, ciò che venni effettuato in confronto dell'Onor. Giunta Municipale.

All'atto della prima visita veniva ingiunto all'appaltatore di piantare anche i due termini stradali alle estremità dell'asse minore, ed al piede della scarpa.

Vennero piantati e si compensarono come sopra.

All'atto pure della prima visita si dovette prescrivere all'appaltatore di otturare indilatamente il cavo di ghiaja e sabbia praticato in fregio all'Emiciclo sul principio a destra; cavo dal quale estrasse anche la materie terrea occorsa per l'otturamento dello scavo in cui venne collocata la prima pietra del Monumento; riducendolo ad una superficie regolare leggiermente inchinata dalla banda opposta all'Emiciclo.

Trovasi in luogo la materie terrea pel riempimento del contradetto Cavo di ghiaja che l'appalt. va mano mano stendendo, sebbene

non abbia peranco compiuta una tale operazione che promise di sollecitare. Siccome però un tale riempimento, e l'adattamento di quella superficie, non forma direttamente parte delle opere concernenti l'Emiciclo; così ritiensi che il non essere completato non valga a ritardare il collaudo delle opere di formazione dell'Emiciclo ridetto.

Nell'altro emergendo in proposito letto il presente verbale venne dagli intervenuti a conferma sottoscritto

Al 3 Novemb.re 1865.

L'Assessore
Vignati Gaetano

La Giunta Municip.le
Bottelli Luigi Ass.
Tanzi Ignazio Ass.

L'Ingegn.re Collaudat.
Giorg.e Brivio

Titolo VIII Fas 3

Legnano, nell' Ufficio Municipale, questo giorno tre Marzo millecottocento settantadue.

Premettesi che la Giunta Municipale di Legnano ha deliberato di collocare delle piante nell'emiciclo destinato al Monumento, in doppia fila, nonchè di estirpare le piante esistenti nel tronco di strada dal detto emiciclo alla stazione per rettificare le piante in deperimento o morte esistenti lungo il Viale della Stazione, ponendo in luogo di queste degli acer-platanoides in numero di 24.

In conseguenza di ciò venne invitato il Signor Carlo Ansonio Tagliabue di Milano a fornire le occorrenti piante, qui a piedi specificate, e vennero di comune accordo col medesimo stabiliti i seguenti prezzi e condizioni:

1° Il Signor Tagliabue si obbliga mandare un proprio operajo in Legnano per dirigere ed assistere all'estirpamento e nuova pantagione da farsi, il quale sarà pagato dal Municipio in ragione di lire tre al giorno.

2° Le piante occorrenti per l'emiciclo, riconosciute in numero di sessantasei, sono della specie denominata Robinia Ombrellifere della varietà Bessoniana, e dette 66 piante vengono pattuite al prezzo di L. 1,50 cadauna e in totale — L. 99,00

3 Altre ventiquattro piante da sostituirsi alle 24 già esistenti acer-platanoides, sono della specie Sofora-japonica, e queste al medesimo prezzo

di lire una centesimi cinquanta, importano ~~L~~ 36,00

4° Sarà obbligo del fornitore Sig. Tagliabue di garantire le piante nella loro ripresa e vegetazione fino a tutto il mese di Settembre del corrente anno, assumendosi il Municipio l'impegno di farle inaffiare a suo tempo, e ad ogni occorrenza onde impedirne il deperimento.

5° Riguardo al pagamento, resta stabilito da effettuarsi dal Municipio alla fine di Ottobre del corrente anno, per quanto concerne le piante, e l'Operajo dovrà pagarsi direttamente dal Comune alla fine d'ogni settimana di lavoro.

6° L'Operajo avrà l'incarico della potatura e regolamento d'arte di tutte le piante, nonchè della direzione ed assistenza all'estirpamento e collocamento delle medesime, coll'occorrente sussidio di operai giornalieri da fornirsi dal Comune.

7° La consegna delle piante verrà fatta a Milano all'incaricato del Municipio, il quale dovrà provvedere al trasporto a Legnano delle medesime.

Tutto quanto sopra viene confermato dal Signor Tagliabue e dalla Giunta Municipale di Legnano, ed in seguito sottoscritto.

Carlo Cussonio Tagliabue

Morganti Sindaco

Brandoni Antonio

Lodini Andrea

Perrati Angelo